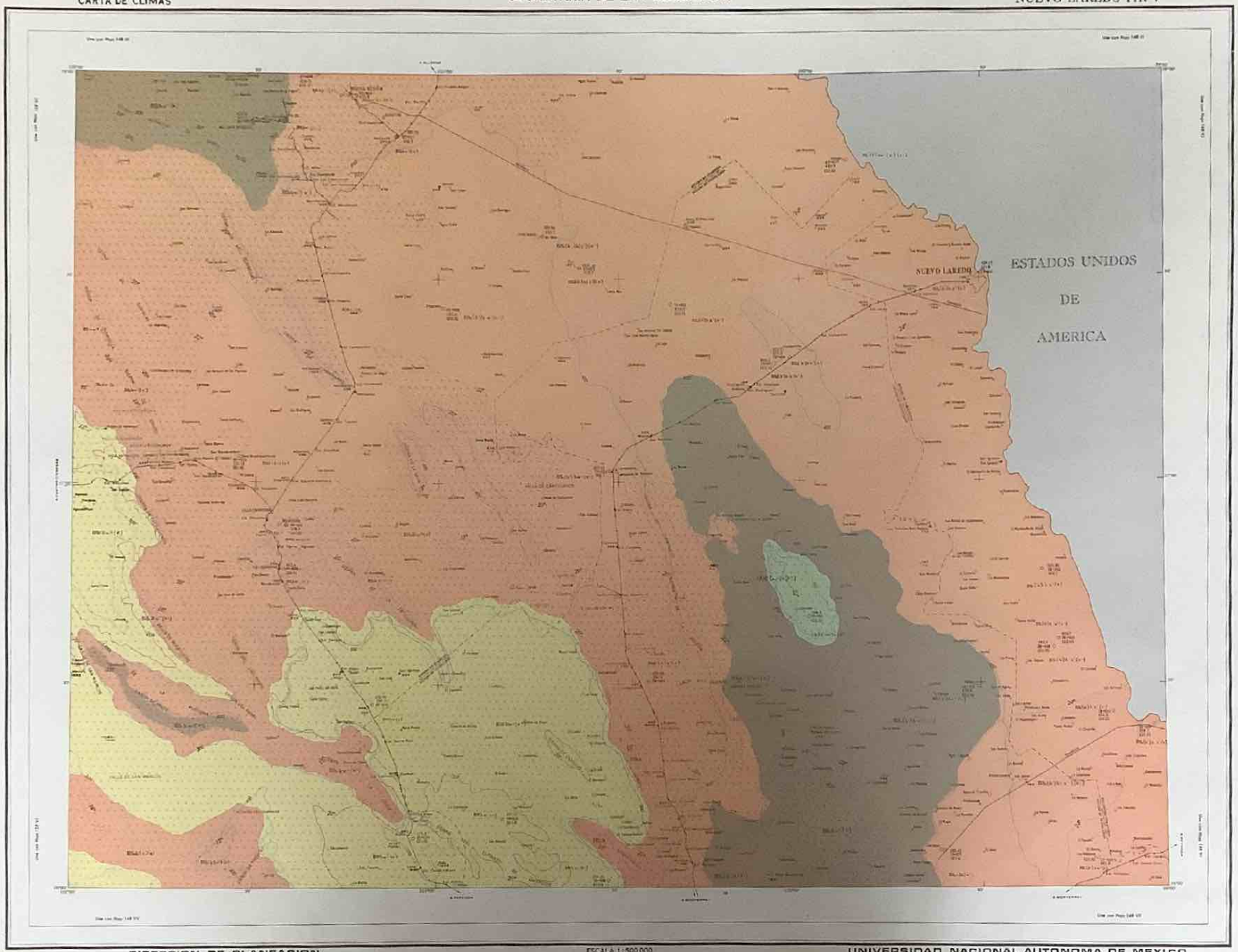

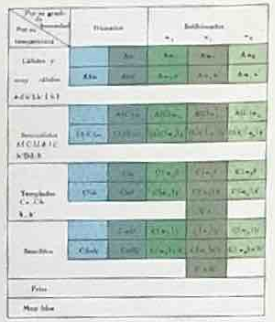

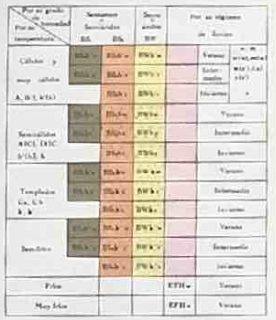



DIAGRAMA DE SITUACION Y REGIMEN DE LLUVIAS

CLASIFICACION DE CLIMAS SEGUN KÖPPEN MODIFICADO POR E. GARCIA

ISOTERMAS E ISOYETAS MEDIAS ANUALES.

LAS INFORMACIONES UTILIZADAS SON DE ESTACIONES CON MAS DE DIEZ AÑOS DE OPERACION.

LOS DATOS DE ESTA CARTA FUERON RECOPILADOS Y PROCESADOS POR EL INSTITUTO DE GEOGRAFIA DE LA UNIVERSIDAD NACIONAL AUTONOMA DE MEXICO Y VACIADOS SOBRE LAS HOJAS 1: 500 000 DE LA SECRETARIA DE LA DEFENSA NACIONAL.

ENERO 1970

DIRECCION DE PLANEACION
COMISION DE ESTUDIOS DEL TERRITORIO NACIONAL Y PLANEACION

ESCALA 1:500 000

UNIVERSIDAD NACIONAL AUTONOMA DE MEXICO
INSTITUTO DE GEOGRAFIA